

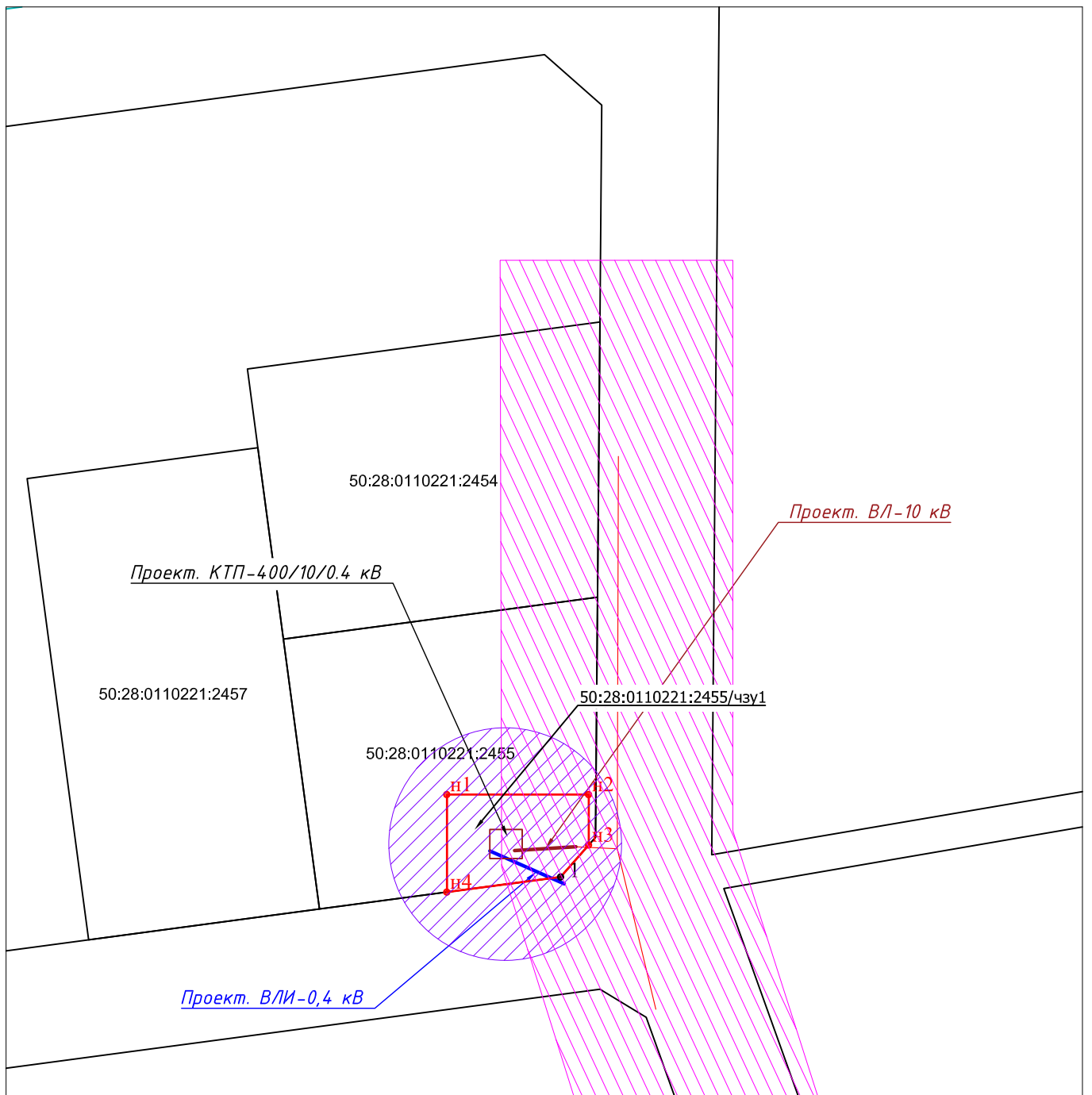
## ГРАФИЧЕСКОЕ ОПИСАНИЕ

местоположения границ населенных пунктов, территориальных зон, особо охраняемых природных территорий, зон с особыми условиями использования территории






Публичный сервитут для использования земель и земельных участков в целях строительства и дальнейшей эксплуатации объекта электросетевого хозяйства комплектной трансформаторной подстанции

Сведения об объекте		
№ п/п	Характеристики объекта	Описание характеристик
1	2	3
1	Местоположение объекта	Российская Федерация, Московская область обл., г.о. Домодедово, д. Матчино
2	Площадь объекта ± величина погрешности определения площади ( $P \pm \Delta P$ )	89±3 кв. м
3	Иные характеристики объекта	Публичный сервитут устанавливается в соответствии со ст. 39.37 Земельного Кодекса Российской Федерации на 588 месяцев в целях строительства и дальнейшей эксплуатации объекта электросетевого хозяйства комплектной трансформаторной подстанции





**Условные обозначения:**

- - Часть границы, сведения ЕГРН о которой позволяют однозначно определить ее положение на местности
- 50:28:0110221:2455 - Кадастровые номера земельных участков, учтенных в ЕГРН
- 1 - Характерная точка границы земельного участка, сведения ЕГРН о которой соответствуют требованиям, установленным в соответствии с частью 13 статьи 22 Федерального закона от 13 июля 2015 г. № 218-ФЗ "О государственной регистрации недвижимости"
- н1 - Характерная точка границы земельного участка, сведения о которой отсутствуют в ЕГРН, местоположение которой определено при кадастровых работах (новая характерная точка)
- - Часть границы, местоположение которой определено при выполнении кадастровых работ (для установления сервитута)
- 50:28:0110221:2455/чзy1 - Обозначение части земельного участка, испрашиваемого под сервитут.
-  - Охранная зона проектир. объекта
-  - Охранная зона сущ. ВЛ-10кВ
-  - Проектир. ВЛ-10кВ
-  - Проектир. ВЛ- 0.4кВ
-  - Проект. КТП

Масштаб 1:500  
Система координат: МСК-50